

Isikliku kasutusõiguse seadmise plaan

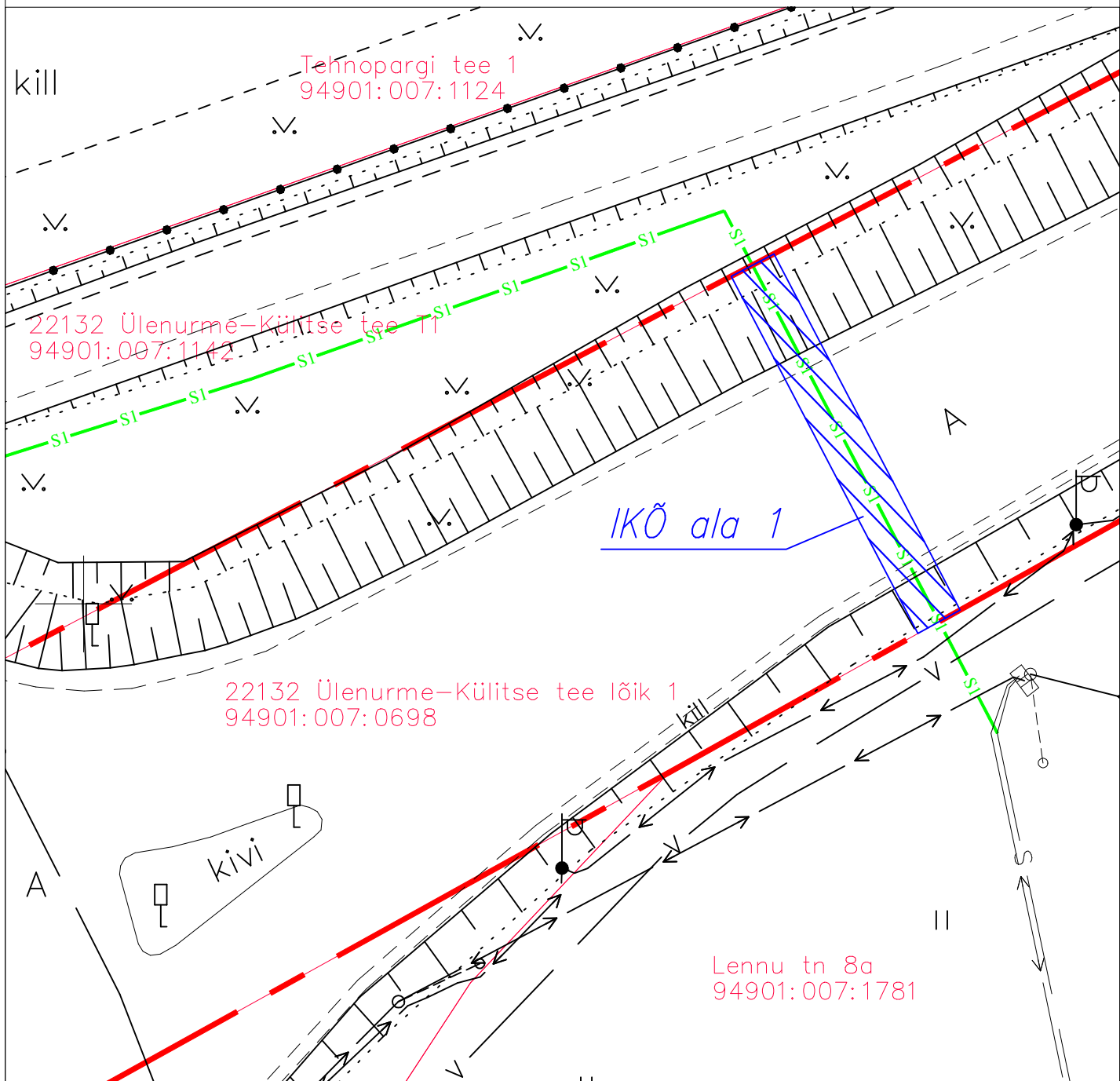
Plaan  
M 1:250

Projekt: NVA lahendused OÜ töö nr. 2407




Sidetrass

Lennu 8a, Ülenurme alevik, Kambja vald, Tartu maakond

Jrk nr	IKÕ ala nr (plaanil)	Kinnistu registriosaka number	Katastriüksuse tunnus, nimi ja sihtotstarve	Asukoht riigitee (nr ja nimi) suhtes (lõigu algus ja lõpp km)	Ala pindala ruutmeetrites m <sup>2</sup>
1	1	5780350	94901:007:0698 22132 Ülenurme-Külitse tee lõik 1 transpordimaa	22132 Ülenurme-Külitse tee km 0,30-0,30	33 m <sup>2</sup>



LEPPEMÄRGID

-  Isikliku kasutusõiguse ala
-  Lepingu objektiks olevate katastriüksuste piirid
-  Projekteeritud side mikrotrass